

様式第5 法第48条第1項第6号関係（地域森林計画区域の変更関係）

森林法第5条第1項の規定によりたてられた
地域森林計画の対象とする森林の区域の変更に関する事項

（注）森林法の特例措置（地域森林計画区域の変更）を必要とする場合に記載すること。

復興整備計画に記載する事項

宮城南部森林計画区

（単位 面積：ha）

区分		変更後森林面積	変更前森林面積	比較増減
計画区 総数		108,501.52	108,506.67	△5.15
大河原地方 復興事務所管内	白石市	15,144.20	15,144.20	—
	角田市	5,567.44	5,567.44	—
	蔵王町	5,213.16	5,213.16	—
	七ヶ宿町	8,756.97	8,756.97	—
	大河原町	700.20	700.20	—
	村田町	3,746.42	3,746.42	—
	柴田町	1,853.12	1,853.12	—
	川崎町	12,595.74	12,595.74	—
	丸森町	16,775.29	16,775.29	—
	計	70,352.54	70,352.54	—
仙台地方 復興事務所管内	仙台市	25,719.84	25,719.84	—
	青葉区	10,931.54	10,931.54	—
	宮城野区	332.03	332.03	—
	若林区	119.74	119.74	—
	太白区	8,354.53	8,354.53	—
	泉区	5,982.00	5,982.00	—
	塩竈市	240.74	240.74	—
	名取市	2,706.51	2,706.51	—
	多賀城市	33.70	33.70	—
	岩沼市	1,291.57	1,291.57	—
	亘理町	1,039.81	1,039.81	—
	山元町	2,104.84	2,109.99	△5.15
	松島町	2,628.68	2,628.68	—
	七ヶ浜町	187.41	187.41	—
利府町	2,195.88	2,195.88	—	
計	38,148.98	38,154.13	△5.15	

注1 市町村別に記載するほか、森林計画区ごとに変更前と変更後の森林面積の合計を記載する。

注2 地域森林計画の対象とする森林の区域は森林計画図において表示する区域内の民有林とする旨記載する。

添付書類

「地域森林計画及び国有林の地域別の森林計画に関する事務の取扱いの運用について」（平成12年5月8日付け12林野計第188号林野庁長官通知）の附録第6号により作成した変更する区域に係る森林計画図。

常磐線被災鉄道移設事業
山元町森林計画図

1 / 4

凡 例

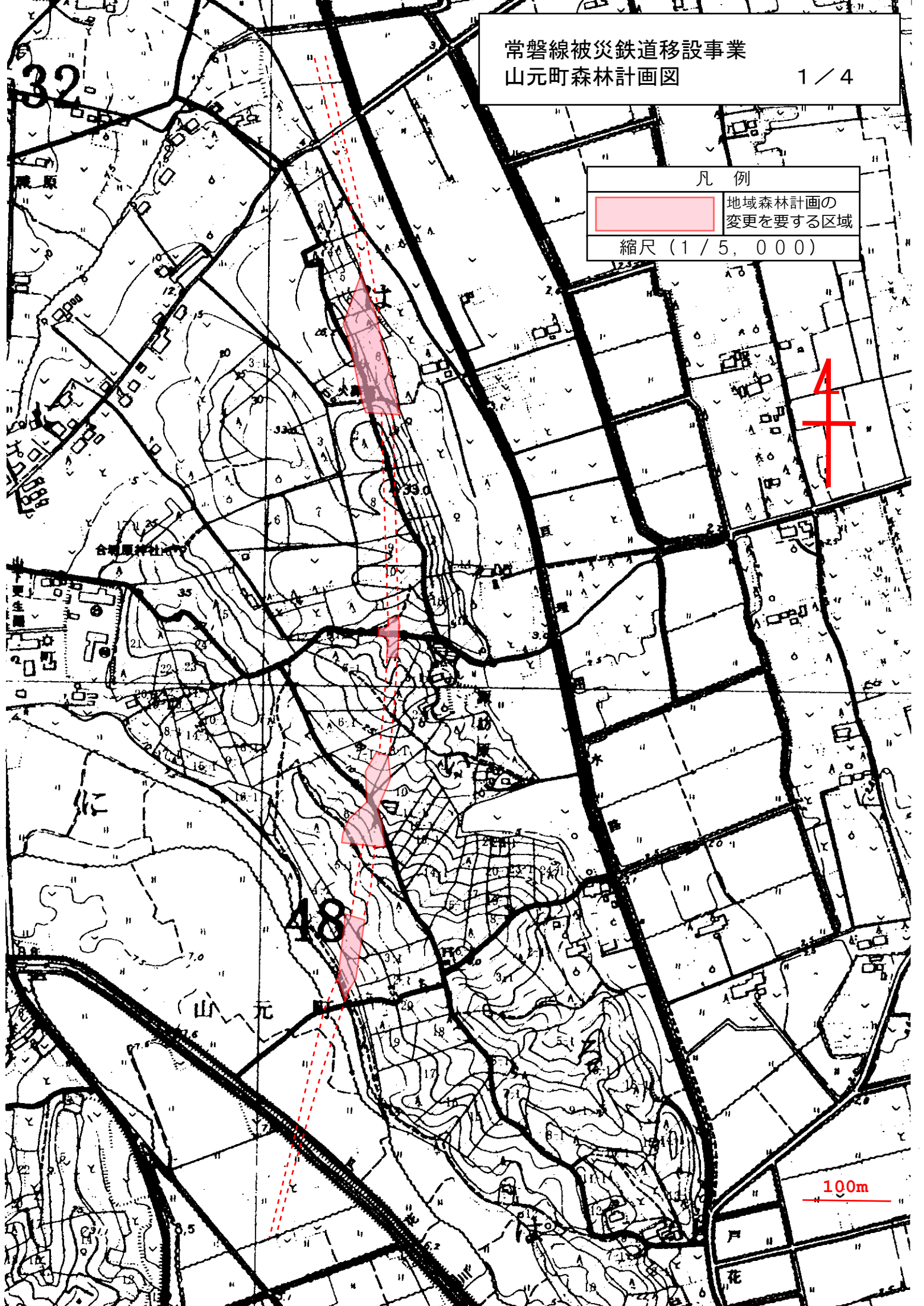


地域森林計画の
変更を要する区域

縮尺 (1 / 5, 000)



100m



32


48

山元

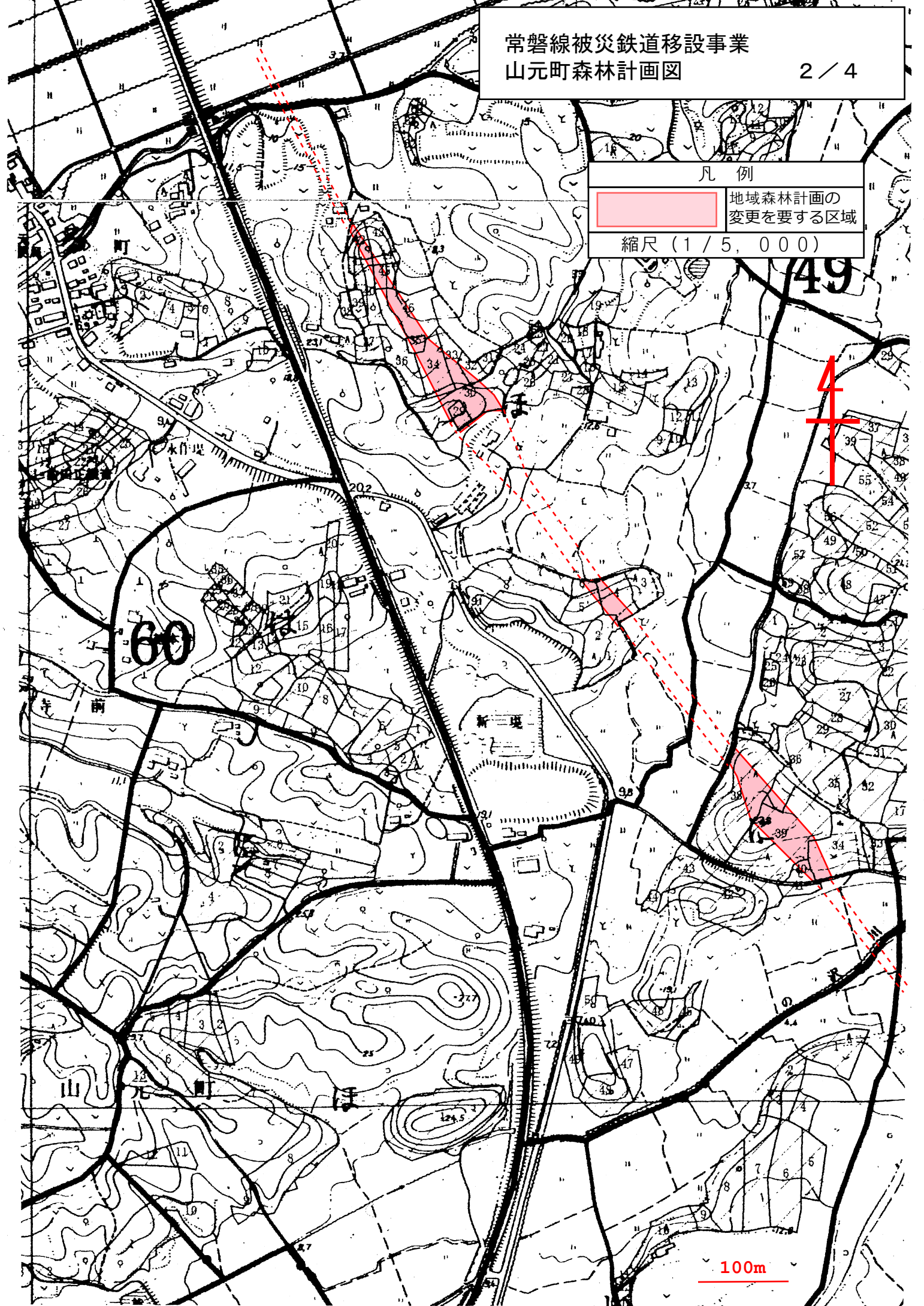
戸
花

常磐線被災鉄道移設事業
山元町森林計画図

凡例

 地域森林計画の
変更を要する区域

縮尺 (1 / 5, 000)




100m

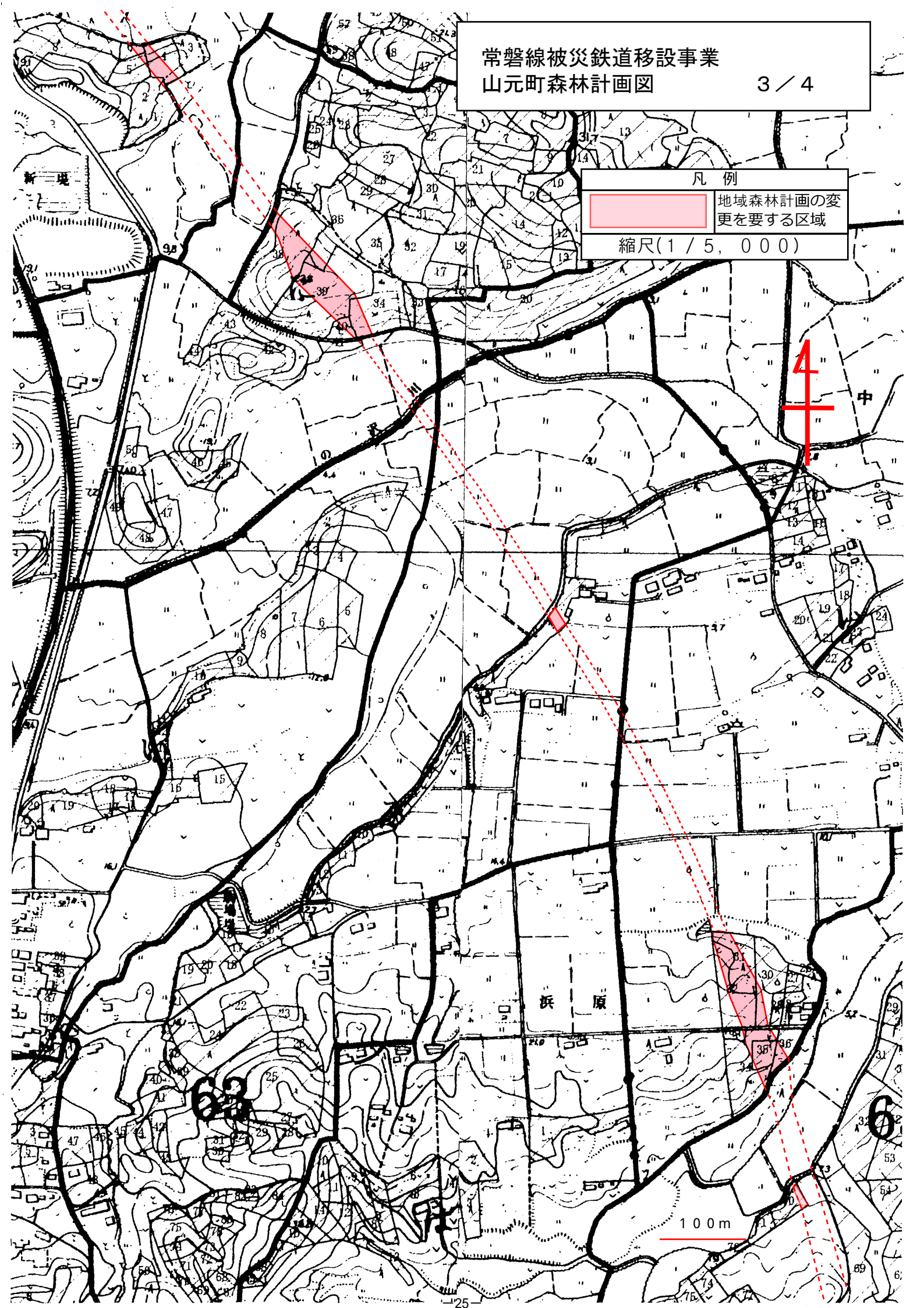
常磐線被災鉄道移設事業
山元町森林計画図

3 / 4

凡例

	地域森林計画の変更を要する区域
---	-----------------


縮尺(1 / 5, 000)



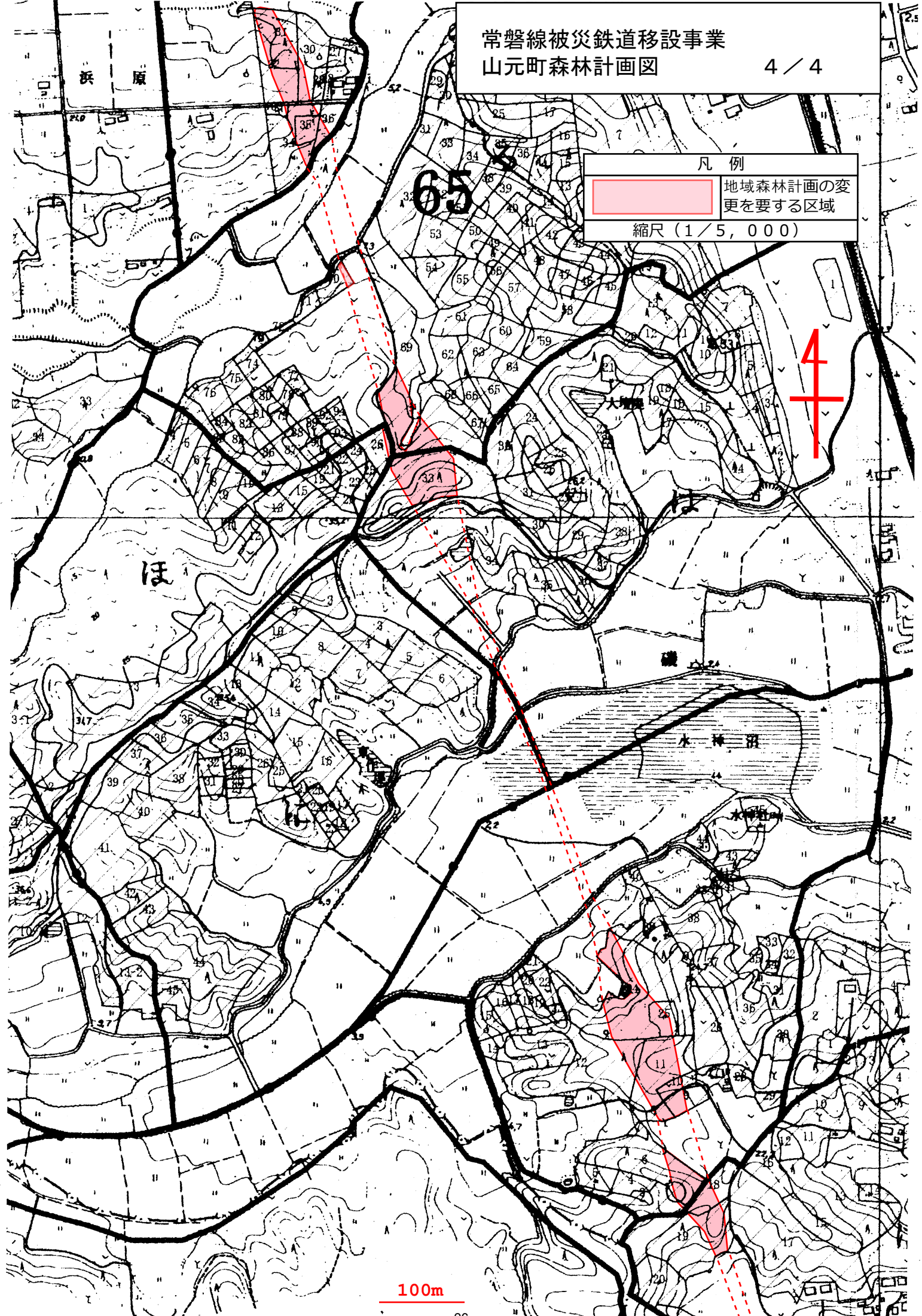
常磐線被災鉄道移設事業
山元町森林計画図

4 / 4

凡例

	地域森林計画の変更を要する区域
---	-----------------

縮尺 (1 / 5, 000)



100m