

様式第5-2 法第48条第1項第6号関係（地域森林計画区域の変更の協議関係）

森林法第5条第1項の規定によりたてられた
地域森林計画の対象とする森林の区域の変更に関する事項

（注）森林法の特例措置（地域森林計画区域の変更）を必要とする場合に記載すること。

協議に関する事項

（単位 面積：ha）

所 在				復興整備事業の 名称及び種類	面 積	備 考		
市町村	大字	字	地番					
山元町	高瀬	字諏訪原	42-344	常磐線被災鉄道移 設事業	5.15	事業区域面積 19.50ha うち対象森林面積 5.15ha		
			42-1					
			42-326					
			42-328					
			42-329					
			42-327					
			44-1					
			坂元				字合戦原	111-16
								111-14
								111-21
	111-24							
	111-25							
	坂元	字戸花山						58-1
			63-2					
			63-3					
			50-1					
			53					
			56-2					
			44-1					
			47-1					
			坂元				字向山	84-10
								84-11
								84-8
	84-9							
	84-12							
	81-1							
	82							
84-4								
坂元	字熊ノ作	84-5						
		84-6						
		33-2						
			33					

山元町	坂元	字堤下	22-4 25 21-1			
		字窪作	41 44-1 44-3			
		字窪作	44-5 51-1			
		字新浜原	4-1			
		字新中永窪	39-1 39-2 41-1 41-2			
		字東作	15-5 15-3 14-1			
		字雷神	11-1 7-5 7-6 63-1			
		字山ノ上	31-1 29-2			
		字根柄鞠	1-2 2-3			

注1 地域森林計画区域の変更を要する土地の範囲は、復興整備事業の実施により、森林を他の用途に供する箇所又は他の用途の土地を森林とする箇所とする。

注2 所在欄は復興整備事業の実施区域ごとに地域森林計画区域の変更を行う箇所の所在を記載する。

注3 復興整備事業の名称及び種類欄には実施する復興整備事業の名称及び種類を記載する。



注4 面積欄には、事業区域のうち、地域森林計画区域の変更を行う面積を記載する。なお、面積は、小数第2位まで記載し、第3位以下を四捨五入すること。

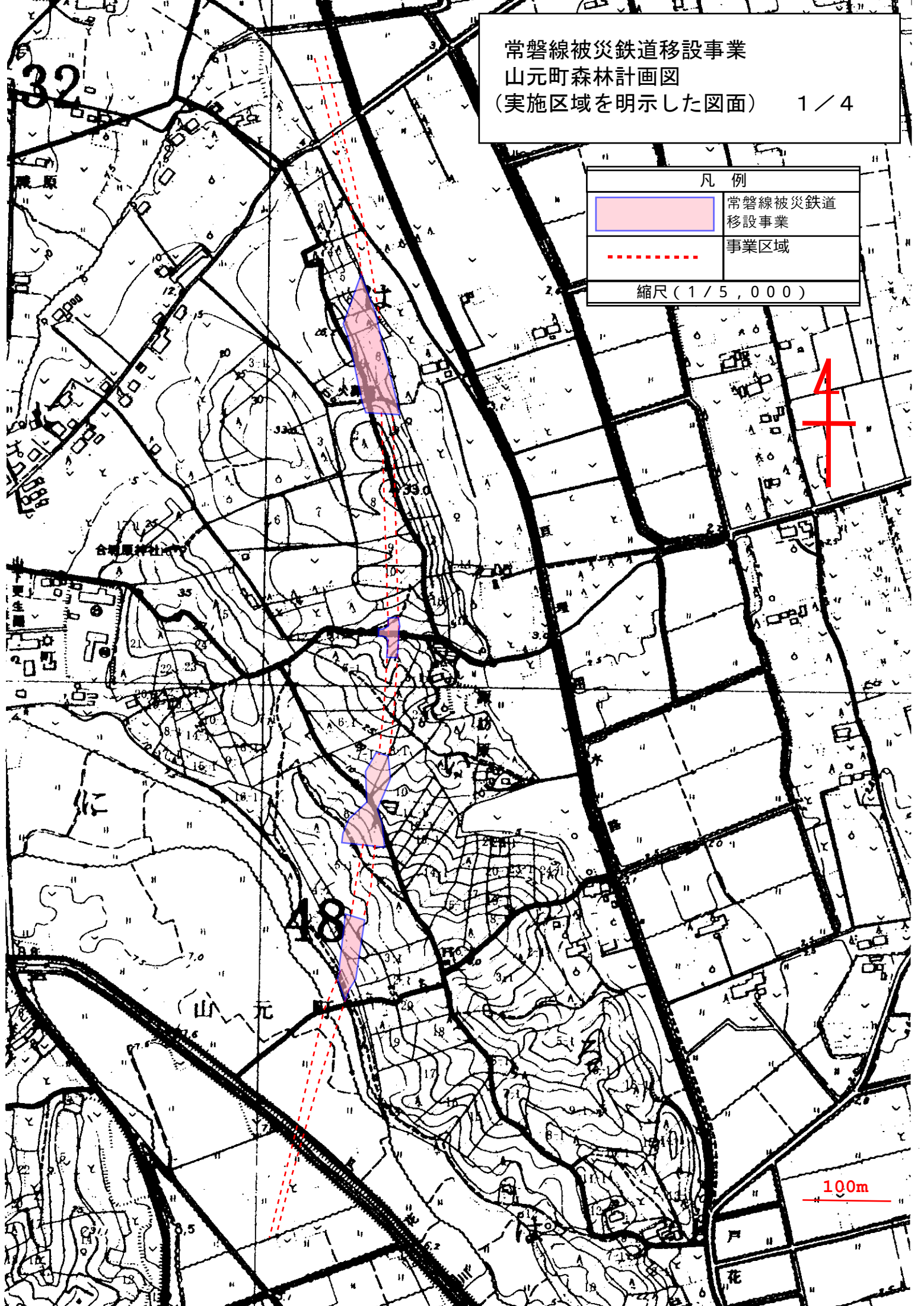
注5 備考欄には、事業区域のうち地域森林計画の対象とする森林の面積などその他必要な事項を記載する。

添付書類

- 1 復興整備事業の名称及び種類を明示した実施区域及び地域森林計画区域の変更を要する土地の区域を記載した森林計画図
- 2 土地の形質の変更を行う区域、施設又は工作物の種類ごとの位置が記載された図面（森林を他の用途に供する場合に限る。）
- 3 復興整備事業に関する事項が記載された書面



常磐線被災鉄道移設事業
 山元町森林計画図
 (実施区域を明示した図面) 1 / 4

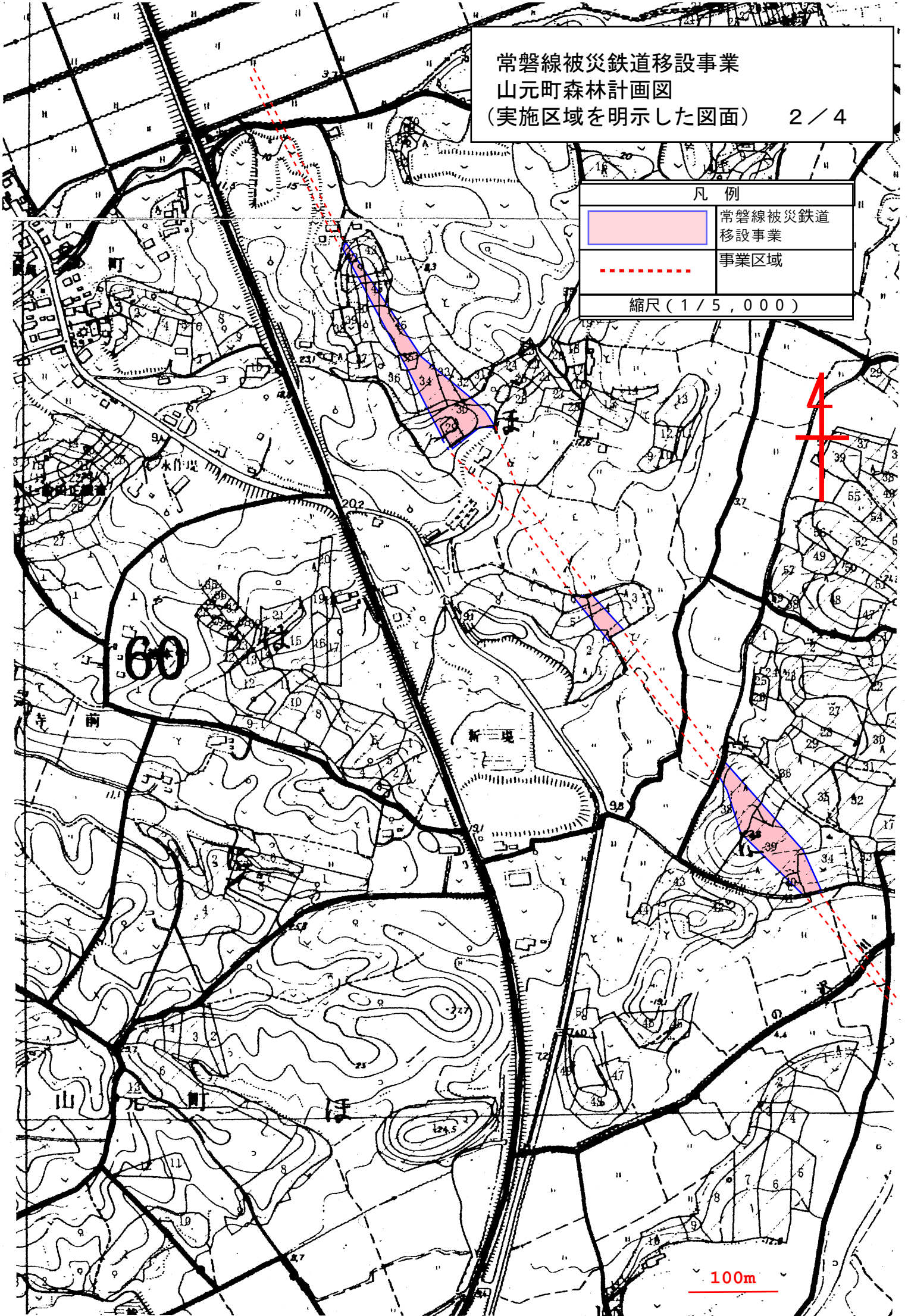
凡例	
	常磐線被災鉄道移設事業
	事業区域
縮尺(1/5,000)	



100m

常磐線被災鉄道移設事業
 山元町森林計画図
 (実施区域を明示した図面) 2 / 4

凡例	
	常磐線被災鉄道移設事業
	事業区域
縮尺(1/5,000)	





常磐線被災鉄道移設事業

山元町森林計画図

(実施区域を明示した図面)

凡例

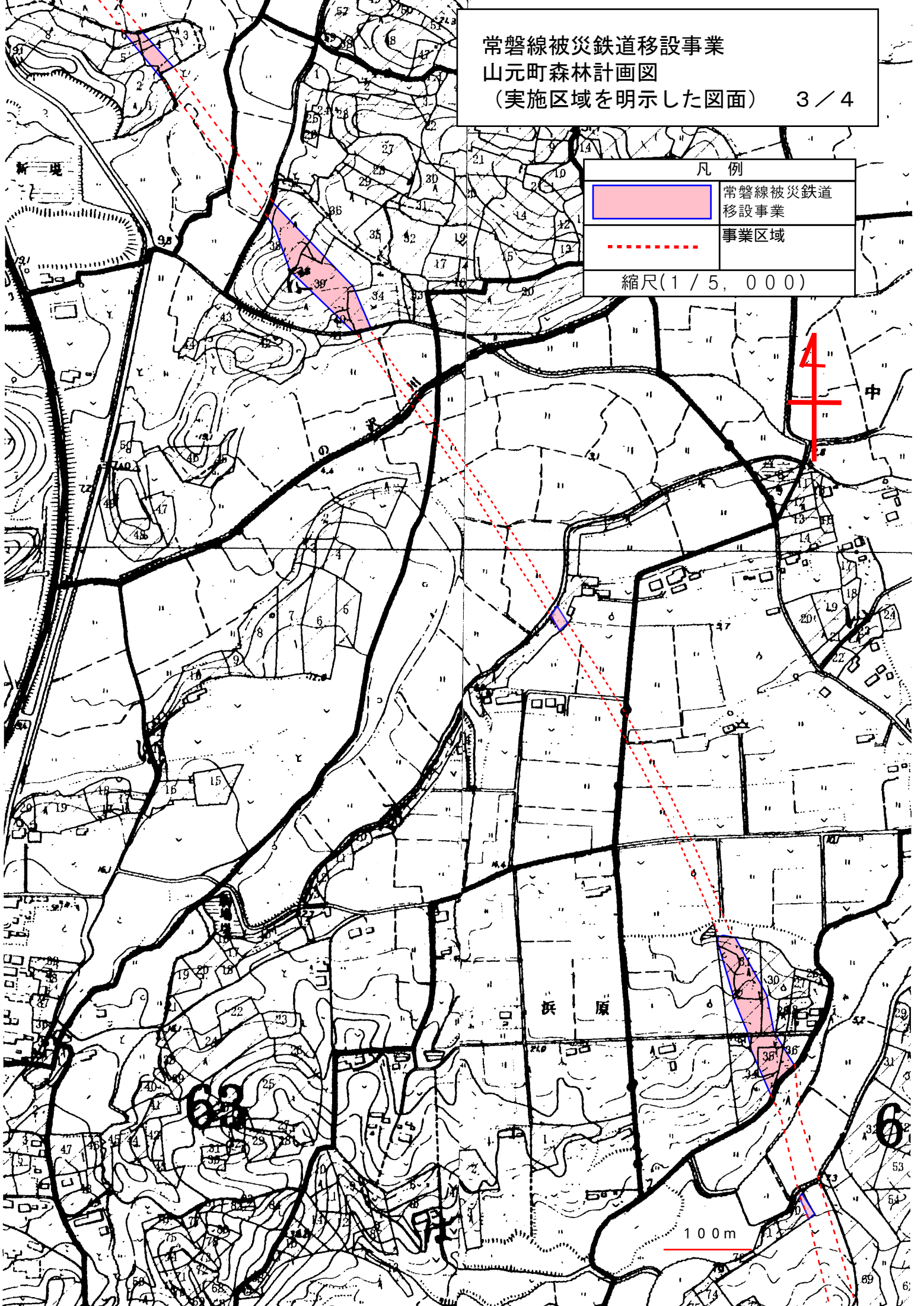
	常磐線被災鉄道 移設事業
	事業区域

縮尺(1 / 5, 000)



浜原

100m





常磐線被災鉄道移設事業

山元町森林計画図

(実施区域を明示した図面)

4 / 4

凡例

	常磐線被災鉄道 移設事業
	事業区域

縮尺 (1 / 5, 000)



100m