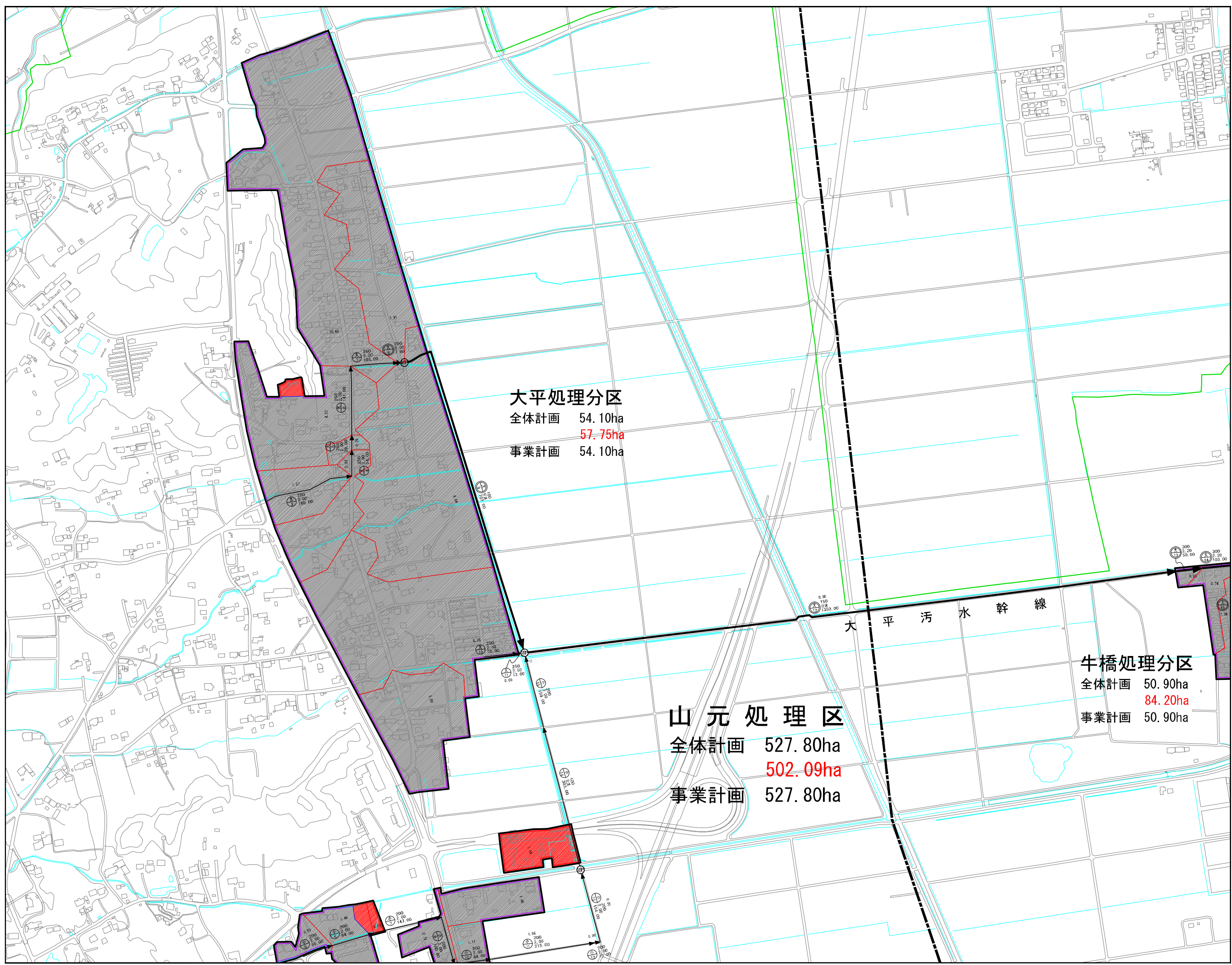


1	2
3	4
5	6
7	
8	



大平処理分区
 全体計画 54.10ha
 事業計画 57.75ha
 事業計画 54.10ha

山元処理区
 全体計画 527.80ha
 事業計画 502.09ha
 事業計画 527.80ha

牛橋処理分区
 全体計画 50.90ha
 事業計画 84.20ha
 事業計画 50.90ha

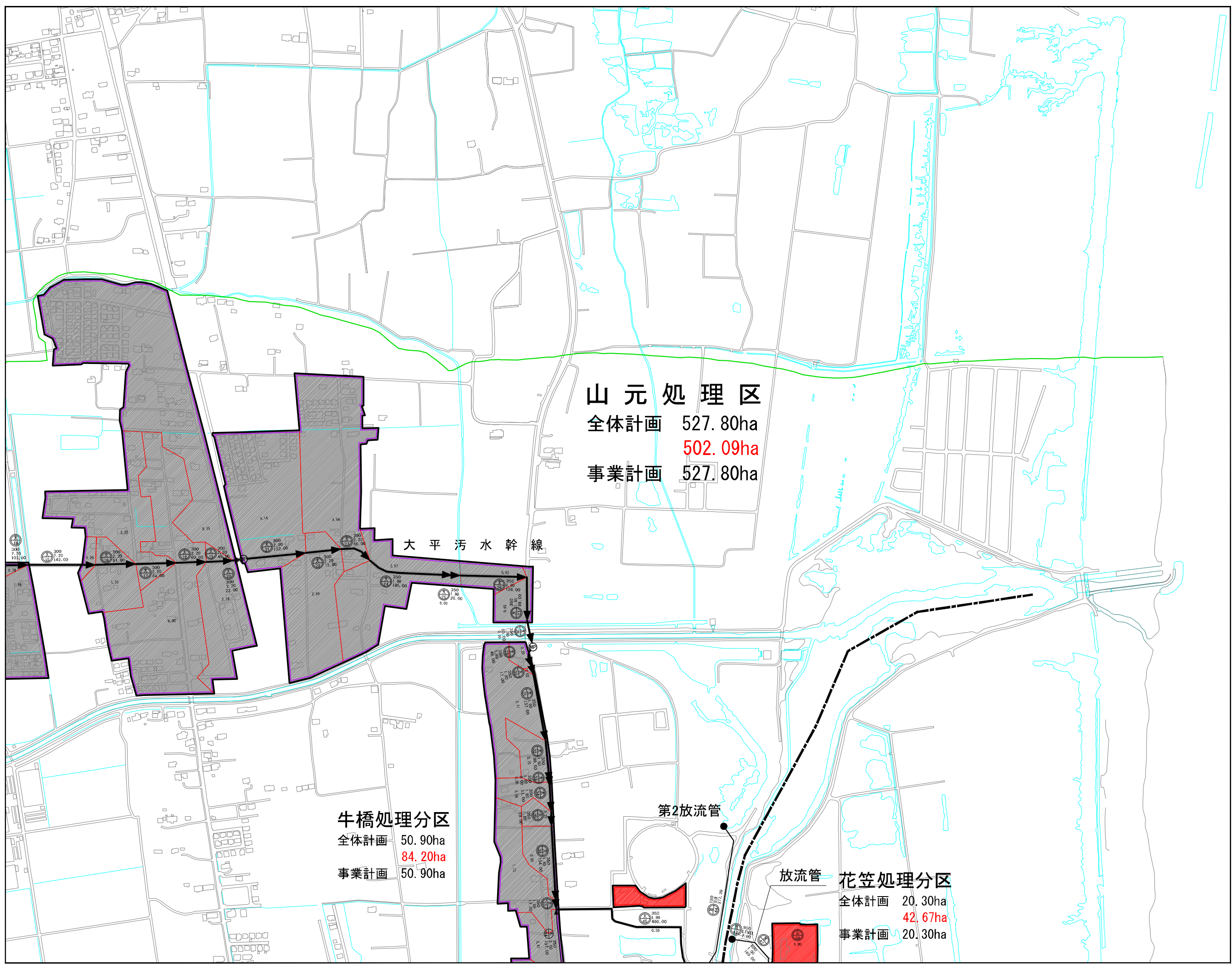
大平汚水幹線

凡例	
	全体計画区域界
	事業計画区域界
	事業計画境界
	処理分区界
	幹線管渠
	幹線管渠(追加)
	枝線管渠
	区画割及び面積(ha)
	主要管渠の管番号
	処理場
	マンホールポンプ
	事業計画区域
	事業計画区域(追加)
	事業計画区域(削除)
	マンホール点検箇所

事業名	山元町特定埋蔵安全公営下水道事業計画	図面番号	1 / 8
排水区画割及び施設平面図(汚水)		縮尺	S=1/2,500
		単位	メートル
事業主	山元町	日付	平成30年 4月

1:2,500

1	2
3	4
5	6
7	
8	



山元処理区
 全体計画 527.80ha
 事業計画 **502.09ha**
 事業計画 527.80ha

牛橋処理分区
 全体計画 50.90ha
 事業計画 **84.20ha**
 事業計画 50.90ha

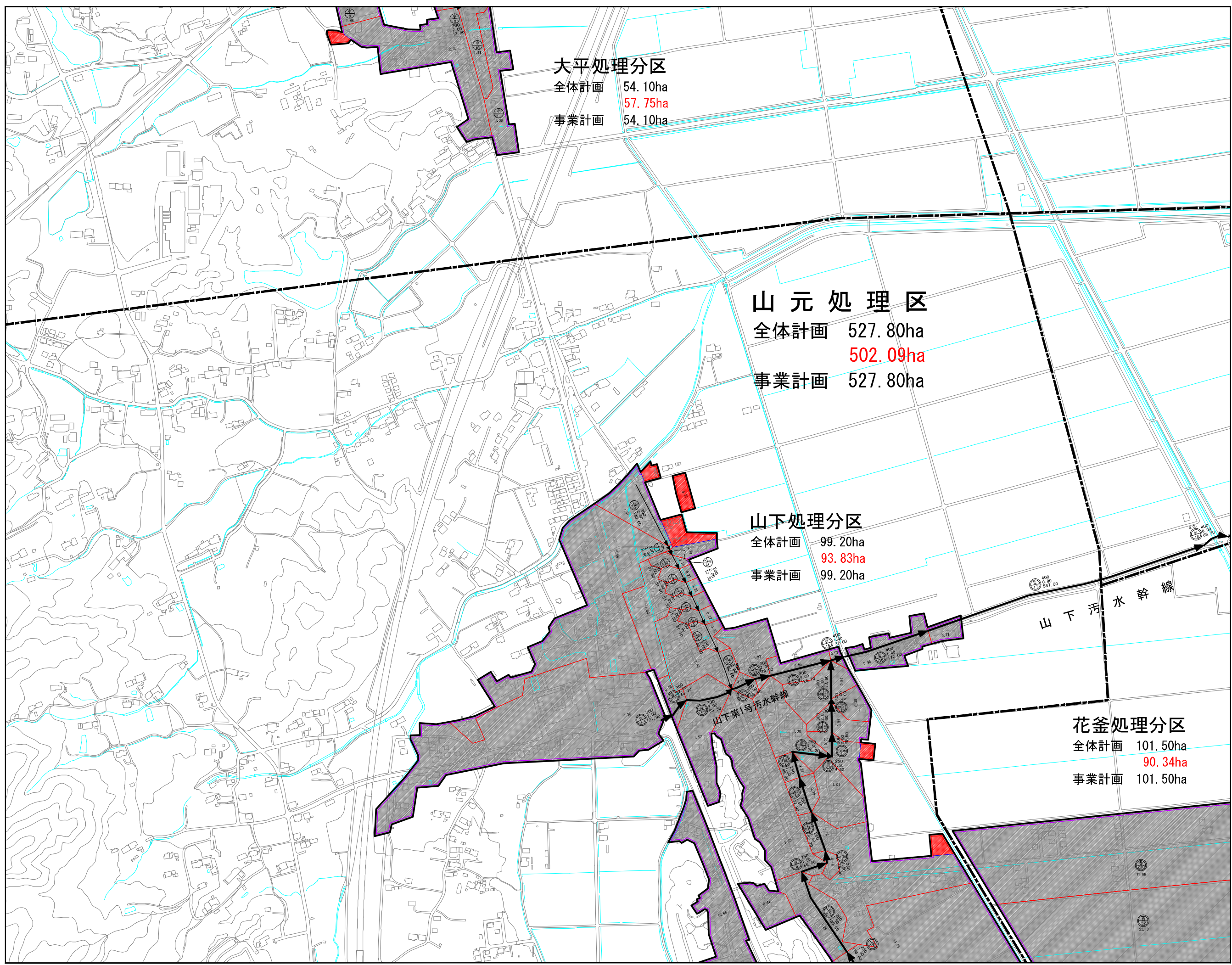
花笠処理分区
 全体計画 20.30ha
 事業計画 **42.67ha**
 事業計画 20.30ha

凡例	
	全体計画区域界
	事業計画区域界
	処理分区界
	幹線管渠
	幹線管渠(追加)
	枝線管渠
	区画割及び面積(ha)
	主要管渠の管番号
	処理場
	マンホールポンプ
	事業計画区域
	事業計画区域(追加)
	事業計画区域(削除)
	マンホール点検箇所

事業名	山元町特定処理施設安全公衆下水道事業計画	図面番号	2 / 8
排水区画割及び施設平面図(汚水)		縮尺	S=1/2,500
事業主	山元町	日付	平成30年 4月

1:2,500

1	2
3	4
5	6
7	
8	



大平処理分区
 全体計画 54.10ha
 事業計画 57.75ha
 事業計画 54.10ha

山元処理区
 全体計画 527.80ha
 事業計画 502.09ha
 事業計画 527.80ha

山下処理分区
 全体計画 99.20ha
 事業計画 93.83ha
 事業計画 99.20ha

花釜処理分区
 全体計画 101.50ha
 事業計画 90.34ha
 事業計画 101.50ha

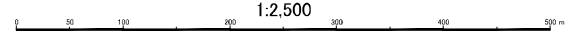
山下污水幹線

山下第1号污水幹線

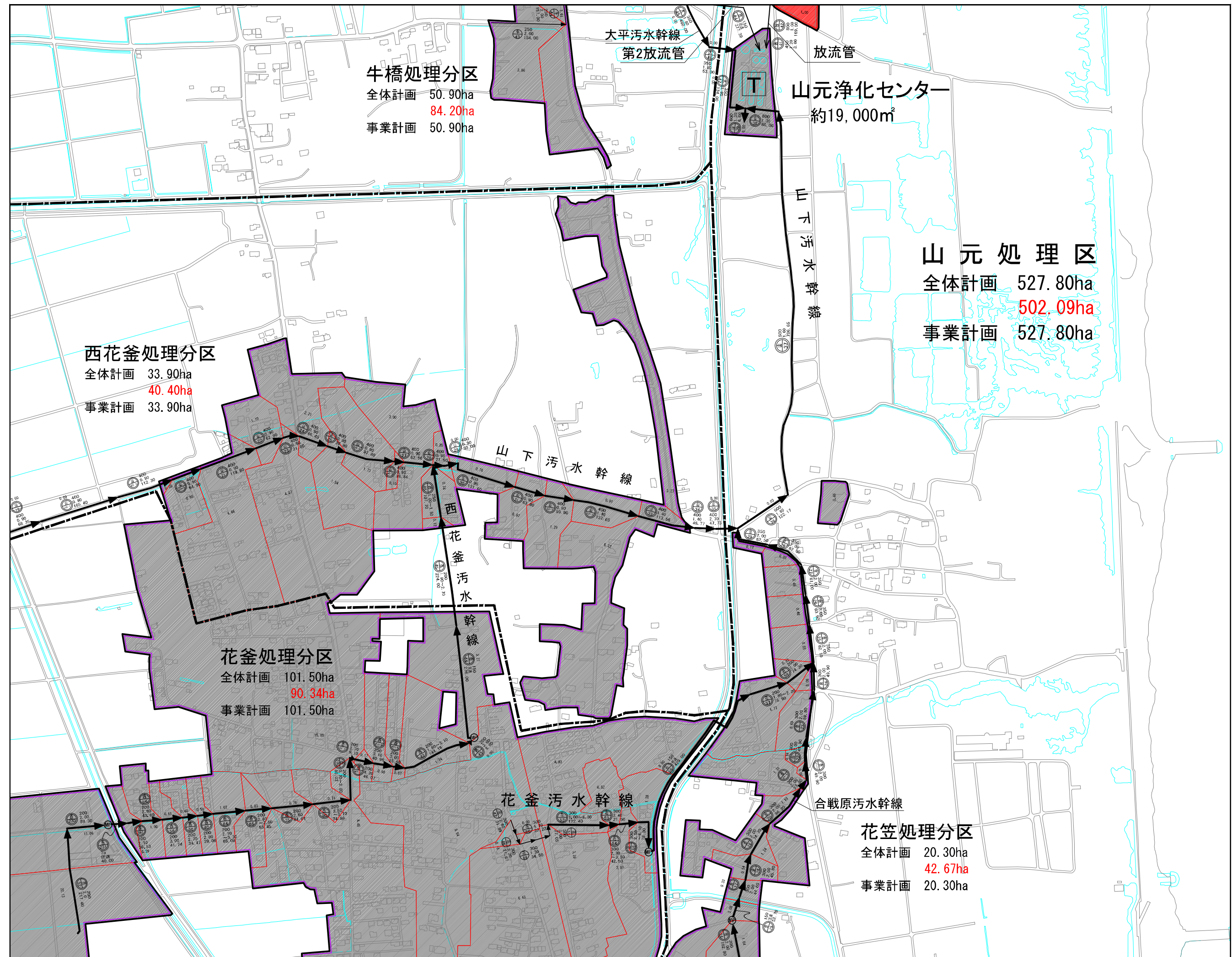
凡例	
	全体計画区域界
	事業計画区域界
	処理分区界
	幹線管渠
	幹線管渠(追加)
	幹線管渠(削除)
	枝線管渠
	区画割及び面積 (ha)
	主要管渠の管番号
	処理場
	マンホールポンプ
	事業計画区域
	事業計画区域(追加)
	事業計画区域(削除)
	マンホール点検箇所

事業名	山元町特定処理施設安全公下水道事業計画	図面番号	3 / 8
排水区画割及び施設平面図(汚水)		縮尺	S=1/2,500
		単位	メートル
事業主	山元町	日付	平成30年4月

1:2,500



1	2
3	4
5	6
7	
8	



牛橋処理分区
 全体計画 50.90ha
 84.20ha
 事業計画 50.90ha

山元浄化センター
 約19,000㎡

山元処理区
 全体計画 527.80ha
 502.09ha
 事業計画 527.80ha

西花釜処理分区
 全体計画 33.90ha
 40.40ha
 事業計画 33.90ha

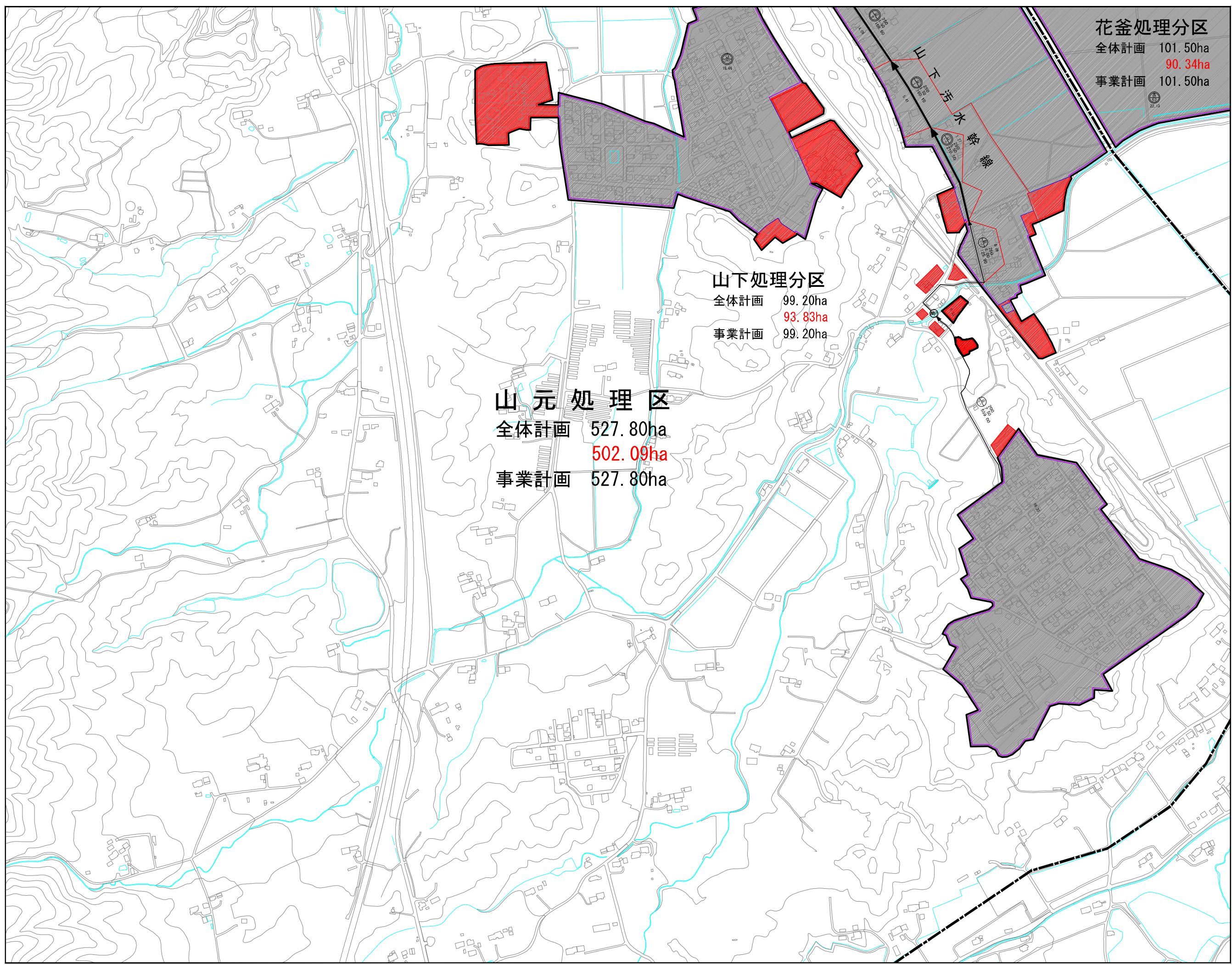
花釜処理分区
 全体計画 101.50ha
 90.34ha
 事業計画 101.50ha

花笠処理分区
 全体計画 20.30ha
 42.67ha
 事業計画 20.30ha

凡例	
	全体計画区域界
	事業計画区域界
	事業計画境界
	処理分区界
	幹線管渠
	幹線管渠(追加)
	幹線管渠(削除)
	枝線管渠
	区画割及び面積(ha)
	主要管渠の管番号
	処理場
	マンホールポンプ
	事業計画区域
	事業計画区域(追加)
	事業計画区域(削除)
	マンホール点検箇所

事業名	山元町特定埋蔵安全公衆下水道事業計画	図面番号	4/8
排水区画割及び施設平面図(汚水)		縮尺	S=1/2,500
事業主	山元町	日付	平成30年4月

1:2,500



花釜処理分区
 全体計画 101.50ha
 事業計画 90.34ha
 事業計画 101.50ha

山下処理分区
 全体計画 99.20ha
 事業計画 93.83ha
 事業計画 99.20ha

山元処理区
 全体計画 527.80ha
 事業計画 502.09ha
 事業計画 527.80ha

1	2
3	4
5	6
7	
8	

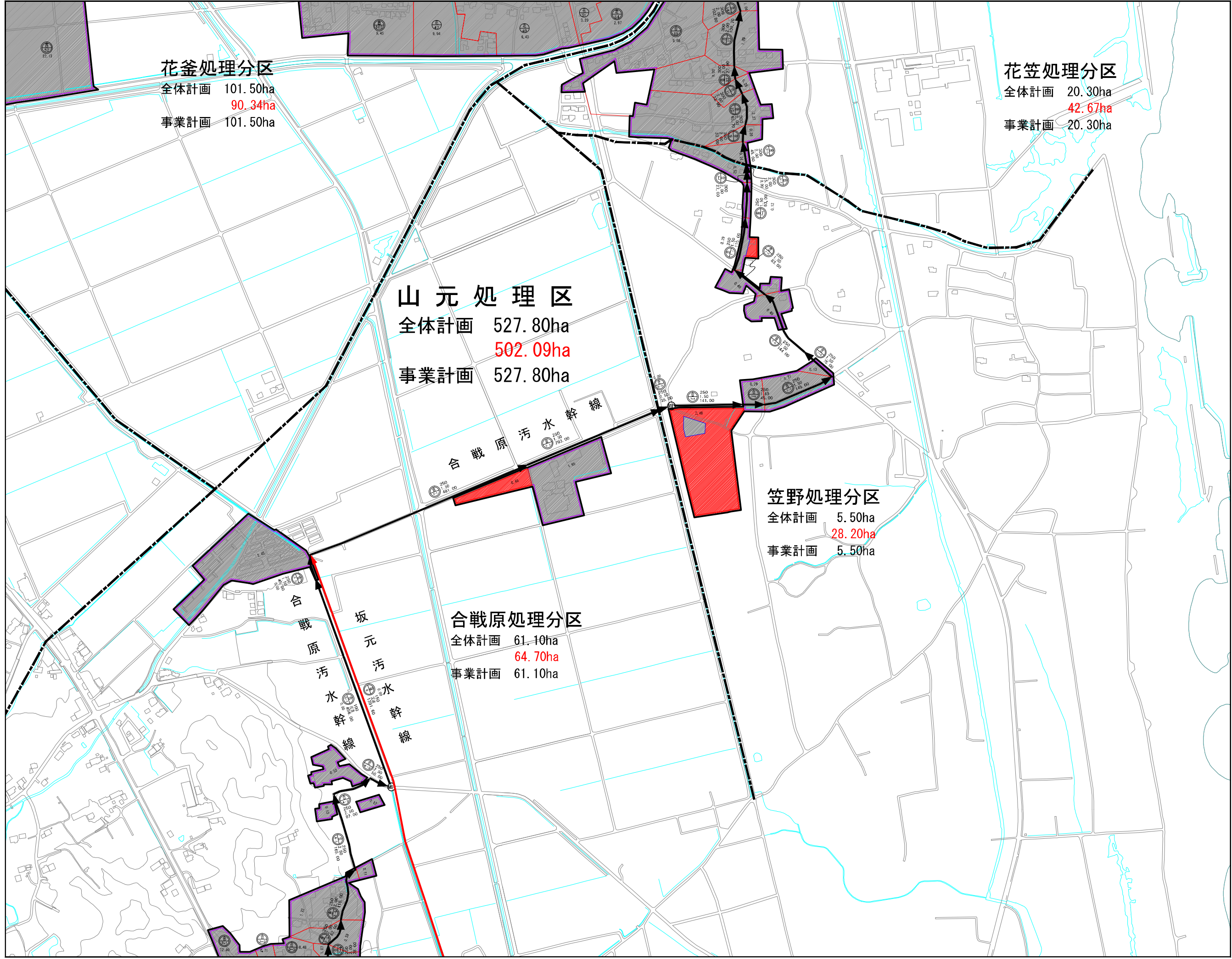


凡例	
	全体計画区域界
	事業計画区域界
	事業計画境界
	処理分区界
	幹線管渠
	幹線管渠(追加)
	幹線管渠(削除)
	枝線管渠
	区画割及び面積(ha)
	主要管渠の管番号
	処理場
	マンホールポンプ
	事業計画区域
	事業計画区域(追加)
	事業計画区域(削除)
	マンホール点検箇所

事業名	山元町特定区域健全化下水道事業計画	図面番号	5/8
排水区画割及び施設平面図(汚水)		縮尺	S=1/2,500
		単位	
事業主	山元町	日付	平成30年4月

1:2,500

1	2
3	4
5	6
7	
8	



花笠処理分区
 全体計画 101.50ha
 90.34ha
 事業計画 101.50ha

花笠処理分区
 全体計画 20.30ha
 42.67ha
 事業計画 20.30ha

山元処理区
 全体計画 527.80ha
 502.09ha
 事業計画 527.80ha

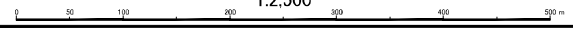
笠野処理分区
 全体計画 5.50ha
 28.20ha
 事業計画 5.50ha

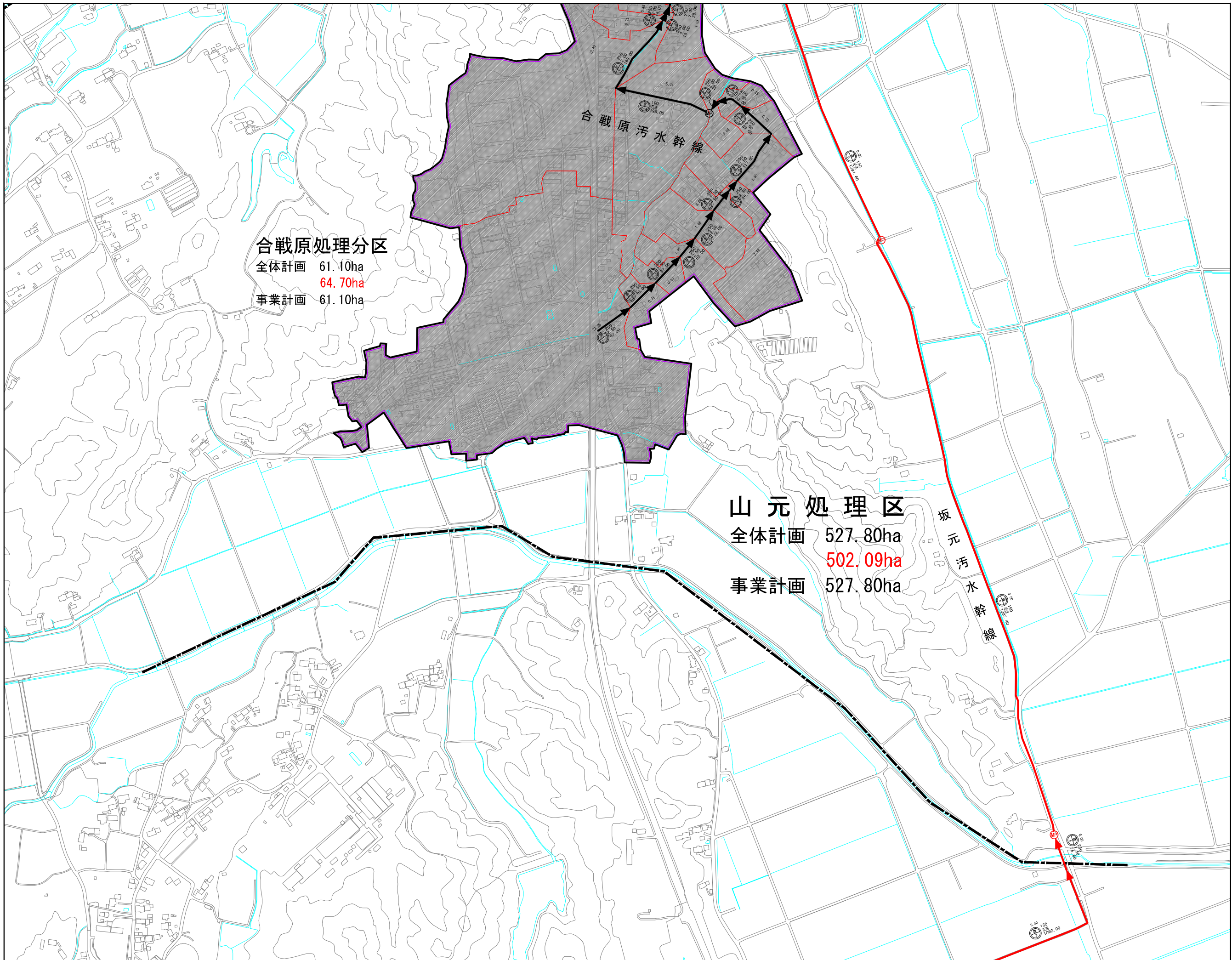
合戦原処理分区
 全体計画 61.10ha
 64.70ha
 事業計画 61.10ha

凡例	
	全体計画区域界
	事業計画区域界
	処理分区界
	幹線管渠
	幹線管渠(追加)
	幹線管渠(削除)
	枝線管渠
	区画割及び面積(ha)
	主要管渠の管番号
	処理場
	マンホールポンプ
	事業計画区域
	事業計画区域(追加)
	事業計画区域(削除)
	マンホール点検箇所

事業名	山元町特定埋立地安全公営下水道事業計画	図面番号	6/8
排水区画割及び施設平面図(污水)		縮尺	S=1/2,500
事業主	山元町	日付	平成30年4月

1:2,500





合戦原処理分区
 全体計画 61.10ha
 事業計画 64.70ha
 事業計画 61.10ha

山元処理区
 全体計画 527.80ha
 事業計画 502.09ha
 事業計画 527.80ha

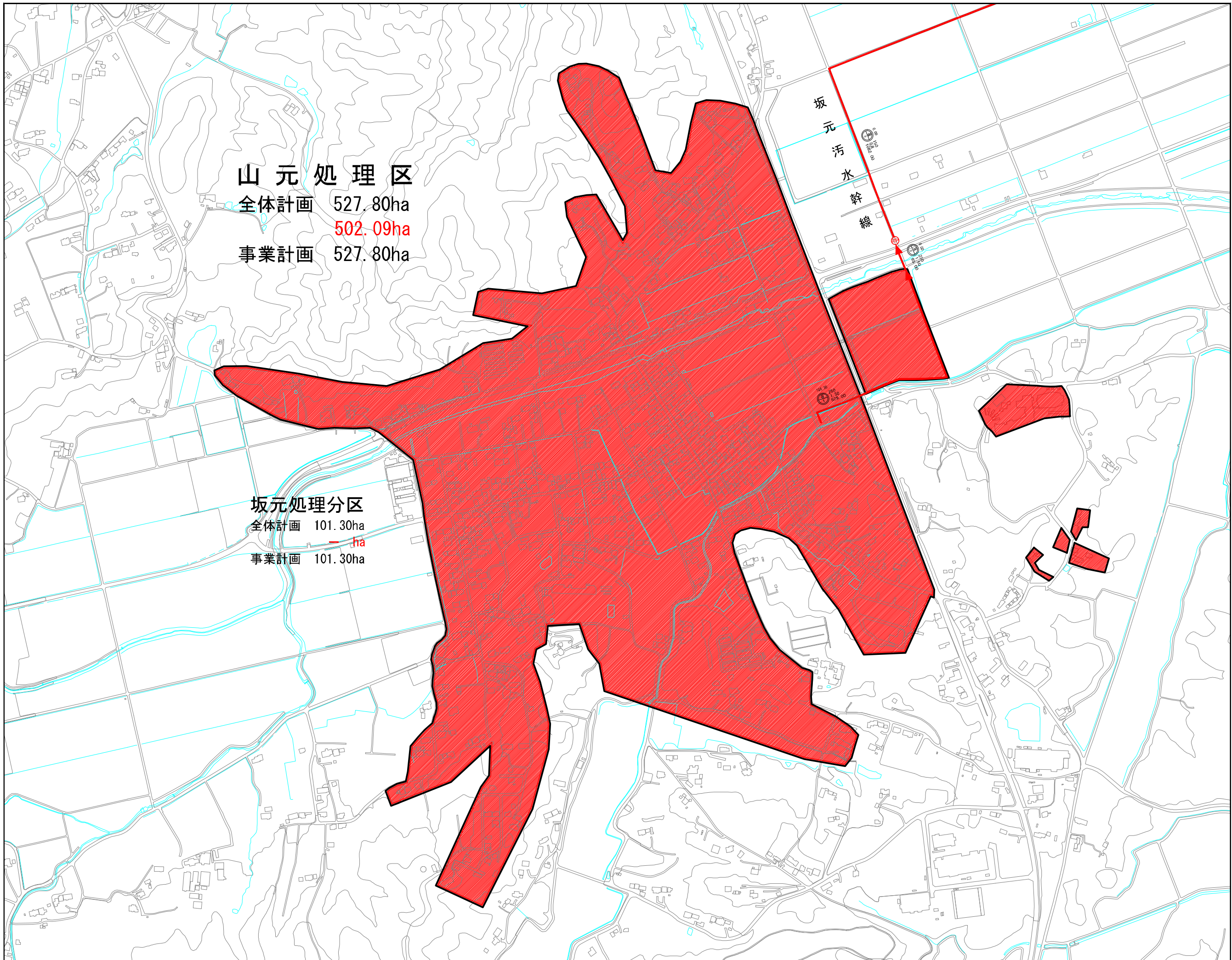
1	2
3	4
5	6
7	
8	



凡例	
	全体計画区域界
	事業計画区域界
	処理分区界
	幹線管渠
	幹線管渠(追加)
	幹線管渠(削除)
	枝線管渠
	区画割及び面積(ha)
	主要管渠の管番号
	処理場
	マンホールポンプ
	事業計画区域
	事業計画区域(追加)
	事業計画区域(削除)
	マンホール点検箇所

事業名	山元町特定処理施設安全下水道 事業計画	図面番号	7 / 8
排水区画割及び施設平面図 (污水)		縮尺	S=1/2,500
		単位	
事業主	山元町	日付	平成30年 4月

1:2,500



山元処理区
 全体計画 527.80ha
 事業計画 502.09ha
 事業計画 527.80ha

坂元処理分区
 全体計画 101.30ha
 事業計画 101.30ha

1	2
3	4
5	6
7	
8	



凡例	
	全体計画区域界
	事業計画区域界
	事業計画境界
	処理分区界
	幹線管渠
	幹線管渠(追加)
	幹線管渠(削除)
	枝線管渠
	区画割及び面積(ha)
	主要管渠の管番号
	処理場
	マンホールポンプ
	事業計画区域
	事業計画区域(追加)
	事業計画区域(削除)
	マンホール点検箇所

事業名	山元町特定処理施設安全公費下水道事業計画	図面番号	8 / 8
排水区画割及び施設平面図(汚水)		縮尺	S=1/2,500
		単位	
事業主	山元町	日付	平成30年4月

1:2,500