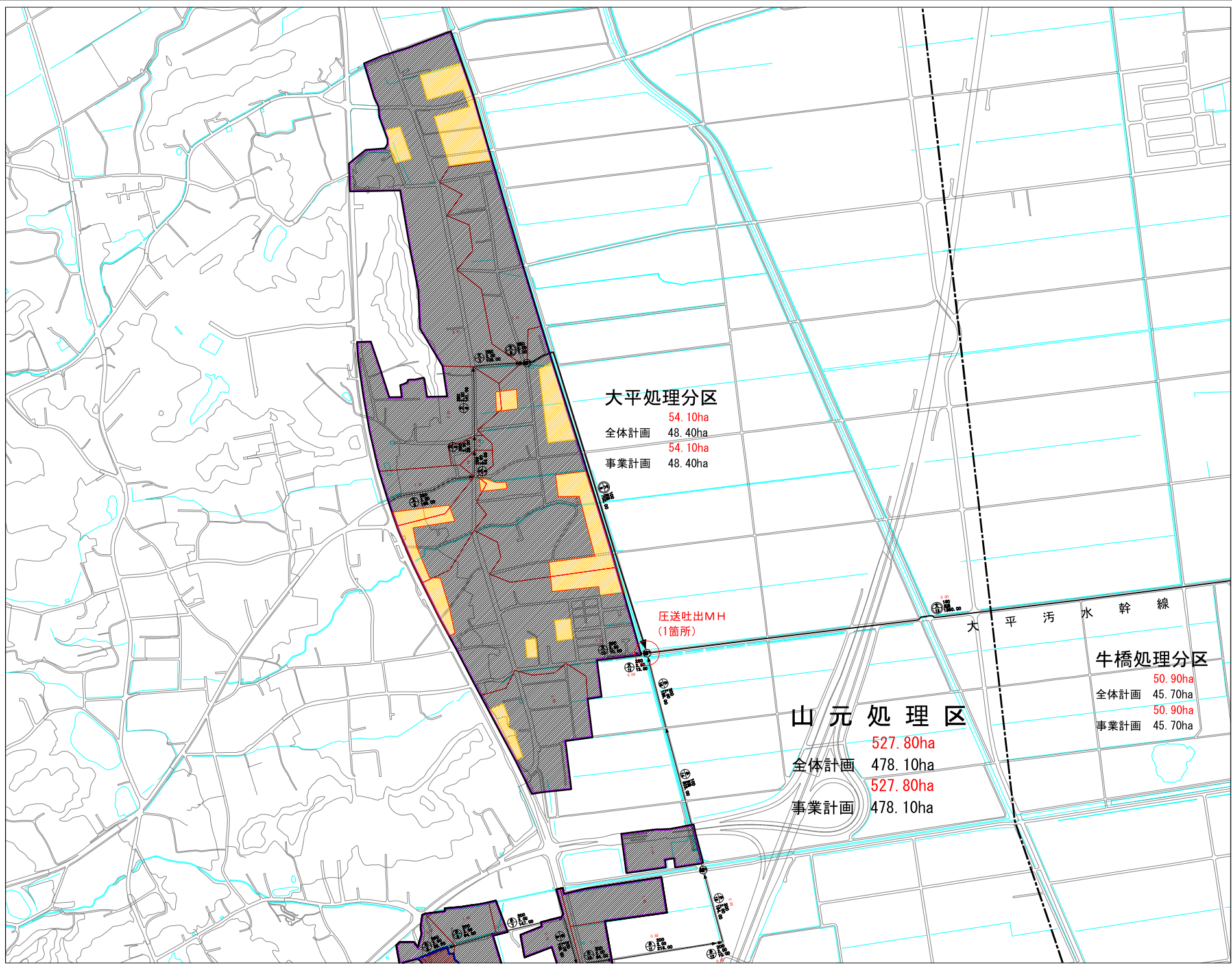


1	2
3	4
5	6
	7
	8



**大平処理分区**

全体計画 54.10ha  
 全体計画 48.40ha  
 事業計画 54.10ha  
 事業計画 48.40ha

圧送吐出MH  
 (1箇所)

大平汚水幹線

**牛橋処理分区**

全体計画 50.90ha  
 全体計画 45.70ha  
 事業計画 50.90ha  
 事業計画 45.70ha

**山元処理区**

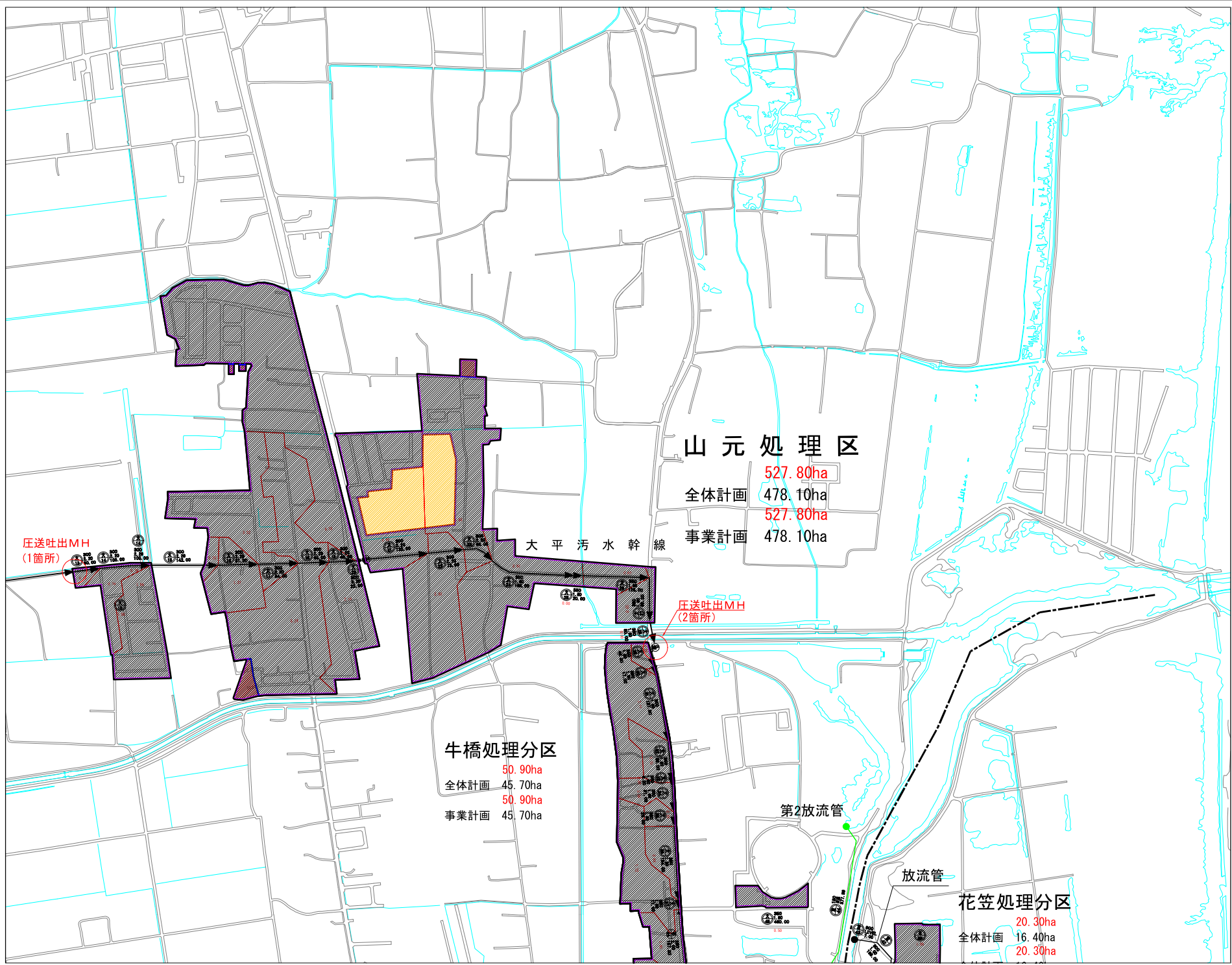
全体計画 527.80ha  
 全体計画 478.10ha  
 事業計画 527.80ha  
 事業計画 478.10ha

凡例	
	全体計画区域界
	事業計画区域界
	処理分区界
	汚水幹線
	幹線管渠(削除)
	汚水枝線
	区画割及び面積(ha)
	主要管渠の管番号
	処理場
	マンホールポンプ
	事業計画区域
	事業計画区域(追加)
	事業計画区域(削除)
	マンホール点検箇所
	マンホール点検箇所(削除)

事業名	山元町立環境整備総合下水道事業計画	図面番号	1 / 8
排水区画割及び施設平面図(汚水)		縮尺	8:1/2,500
単位		単位	
事業主	山元町	日付	令和5年4月

1:2,500

1	2
3	4
5	6
	7
	8



**山元処理区**  
 全体計画 527.80ha  
 全体計画 478.10ha  
 事業計画 527.80ha  
 事業計画 478.10ha

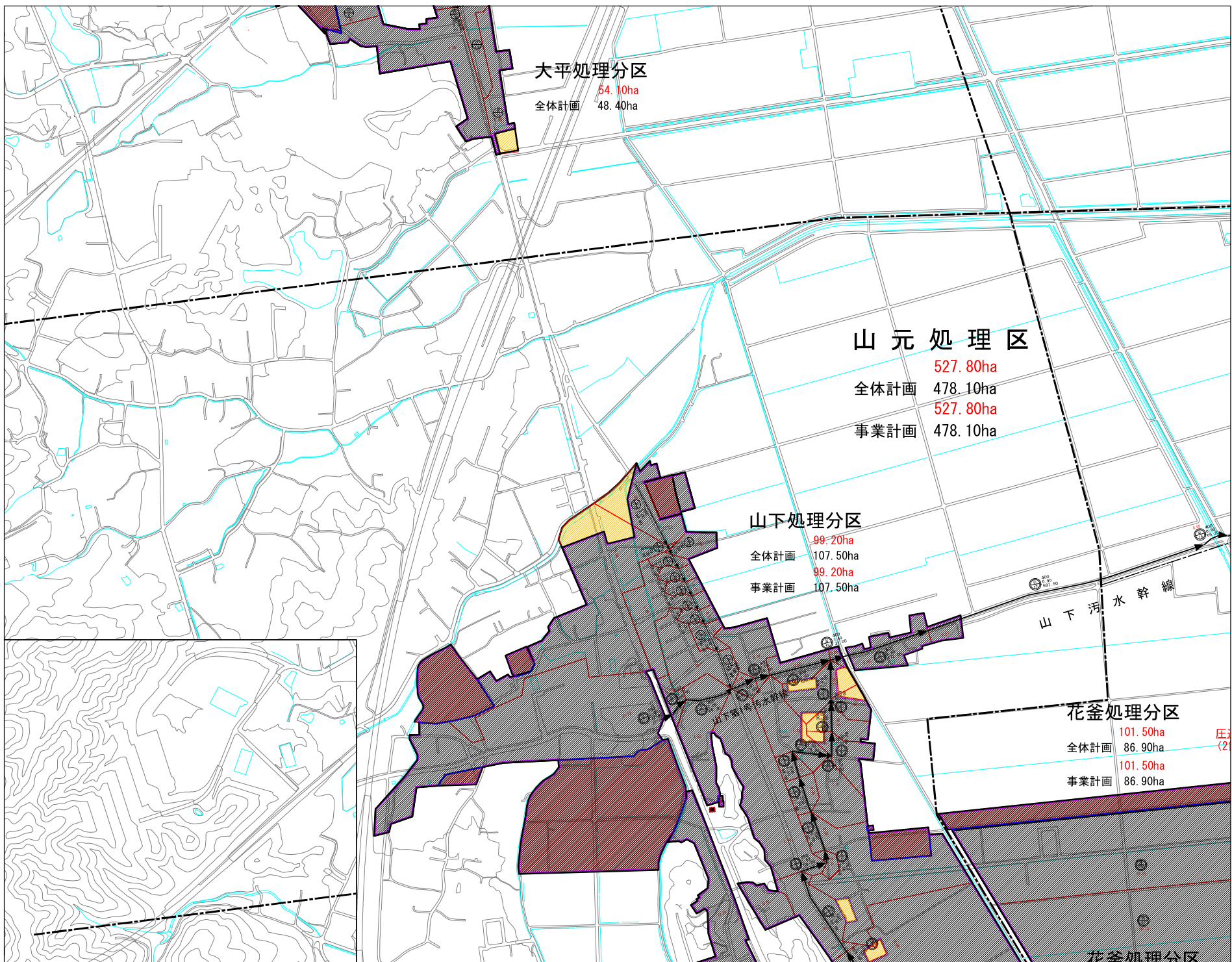
**牛橋処理分区**  
 全体計画 50.90ha  
 全体計画 45.70ha  
 事業計画 50.90ha  
 事業計画 45.70ha

**花笠処理分区**  
 全体計画 20.30ha  
 全体計画 16.40ha  
 事業計画 20.30ha

凡 例	
	全体計画区域界
	事業計画区域界
	処理分区界
	汚水幹線
	幹線管渠(削除)
	汚水枝線
	区画割及び面積(ha)
	主要管渠の管番号
	処 理 場
	マンホールポンプ
	事業計画区域
	事業計画区域(追加)
	事業計画区域(削除)
	マンホール点検箇所
	マンホール点検箇所(削除)

事業名	山元町立環境課全分水渠整備計画	図面番号	2 / 8
排水区画割及び施設平面図(汚水)		縮 尺	S=1/2,500
事業主	山元町	日 付	令和5年4月
		単 位	

1:2,500



1	2
3	4
5	6
7	
8	



大平処理分区  
 全体計画 54.10ha  
 48.40ha

山元処理区  
 全体計画 527.80ha  
 478.10ha  
 事業計画 527.80ha  
 478.10ha

山下処理分区  
 全体計画 99.20ha  
 107.50ha  
 事業計画 99.20ha  
 107.50ha

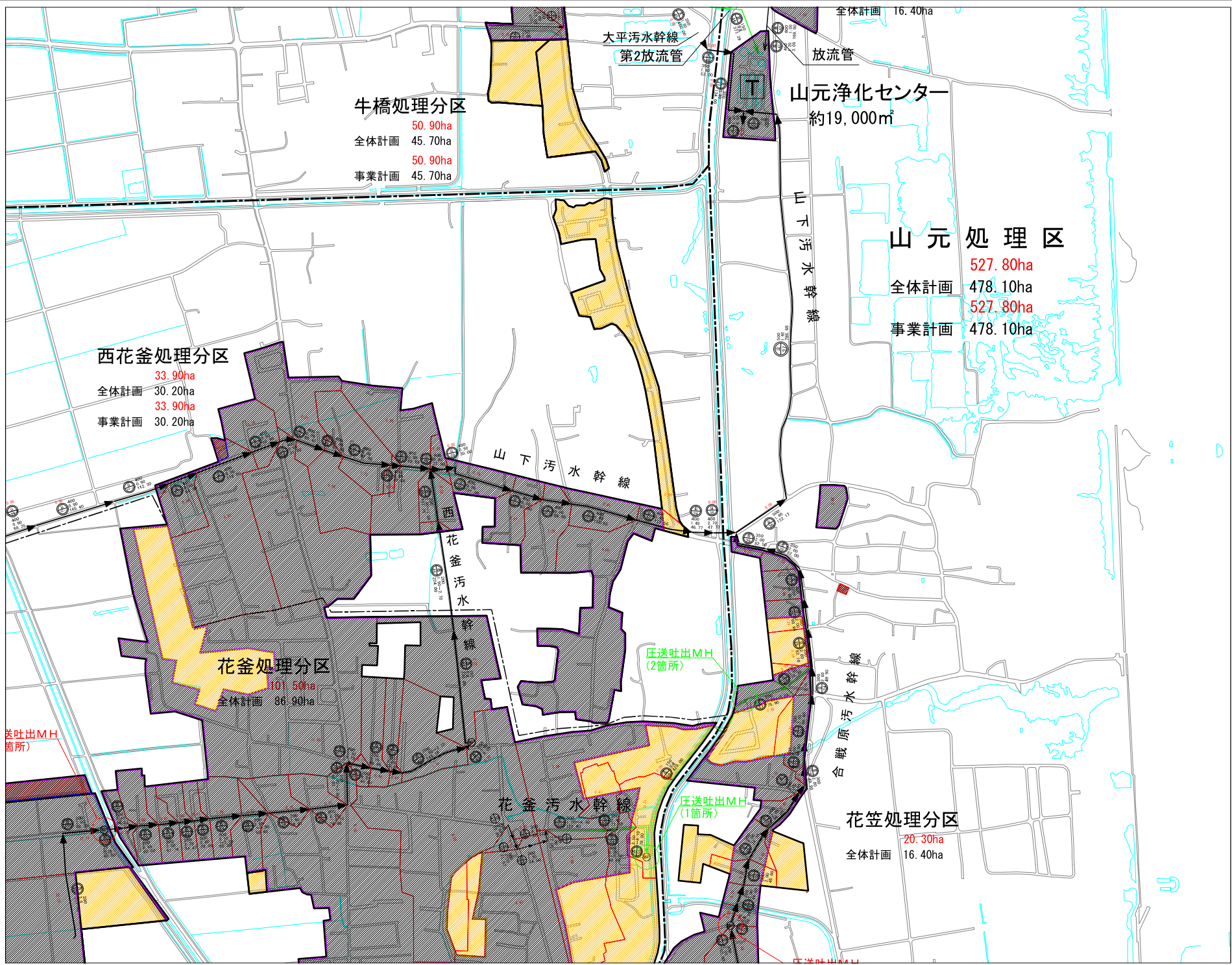
花釜処理分区  
 全体計画 101.50ha  
 86.90ha  
 事業計画 101.50ha  
 86.90ha

山下汚水幹線

凡 例	
	全体計画区域界
	事業計画区域界
	処理分区界
	汚水幹線
	幹線管渠(削除)
	汚水線
	区画割及び面積(ha)
	主要管渠の管番号
	処 理 場
	マンホールポンプ
	事業計画区域
	事業計画区域(追加)
	事業計画区域(削除)
	マンホール点検箇所
	マンホール点検箇所(削除)

事業名	山元町立環境課全分水道 事業計画	図 面 号	3 / 8
排水区画割及び施設平面図 (汚 水)		縮 尺	1/2,500
		縮 尺	1/2,500
事業主	山元町 自 計	単位	令和4年4月

1:2,500



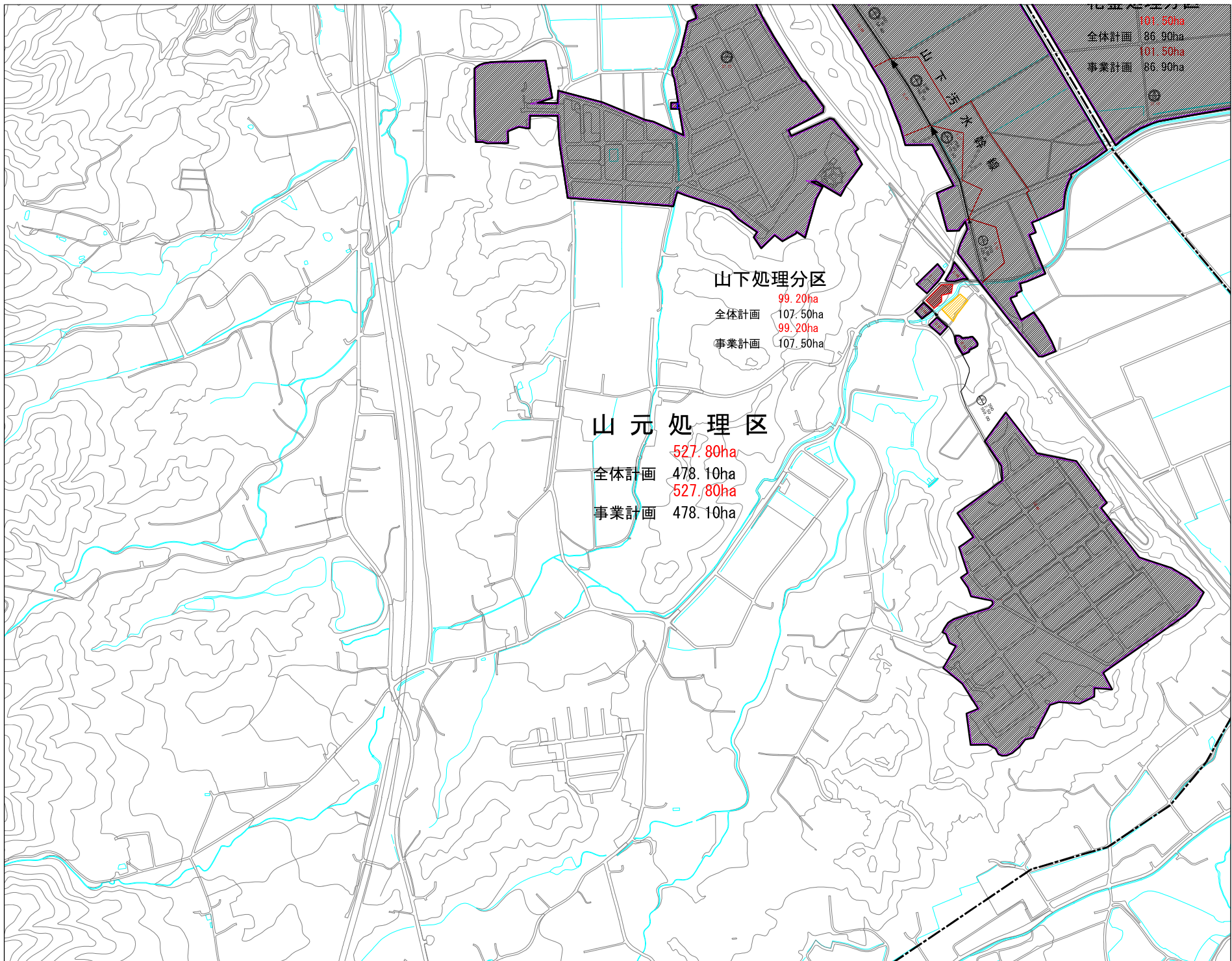
1	2
3	4
5	6
7	
8	



凡 例	
	全体計画区域界
	事業計画区域界
	事業計画境界
	処理分区界
	汚水幹線
	幹線管渠(削除)
	汚水線
	区画割及び面積(ha)
	主要管渠の管番号
	処 理 場
	マンホールポンプ
	事業計画区域
	事業計画区域(追加)
	事業計画区域(削除)
	マンホール点検箇所
	マンホール点検箇所(削除)

事業名	山元町立環境健全下水道事業計画	図 面 番 号	4 / 8
排水区画割及び施設平面図(汚水)		縮 尺	1/2,500
事業主	山元町	日 付	令和5年4月

1:2,500



1	2
3	4
5	6
	7
	8



101.50ha  
 全体計画 86.90ha  
 101.50ha  
 事業計画 86.90ha

**山下処理分区**  
 99.20ha  
 全体計画 107.50ha  
 99.20ha  
 事業計画 107.50ha

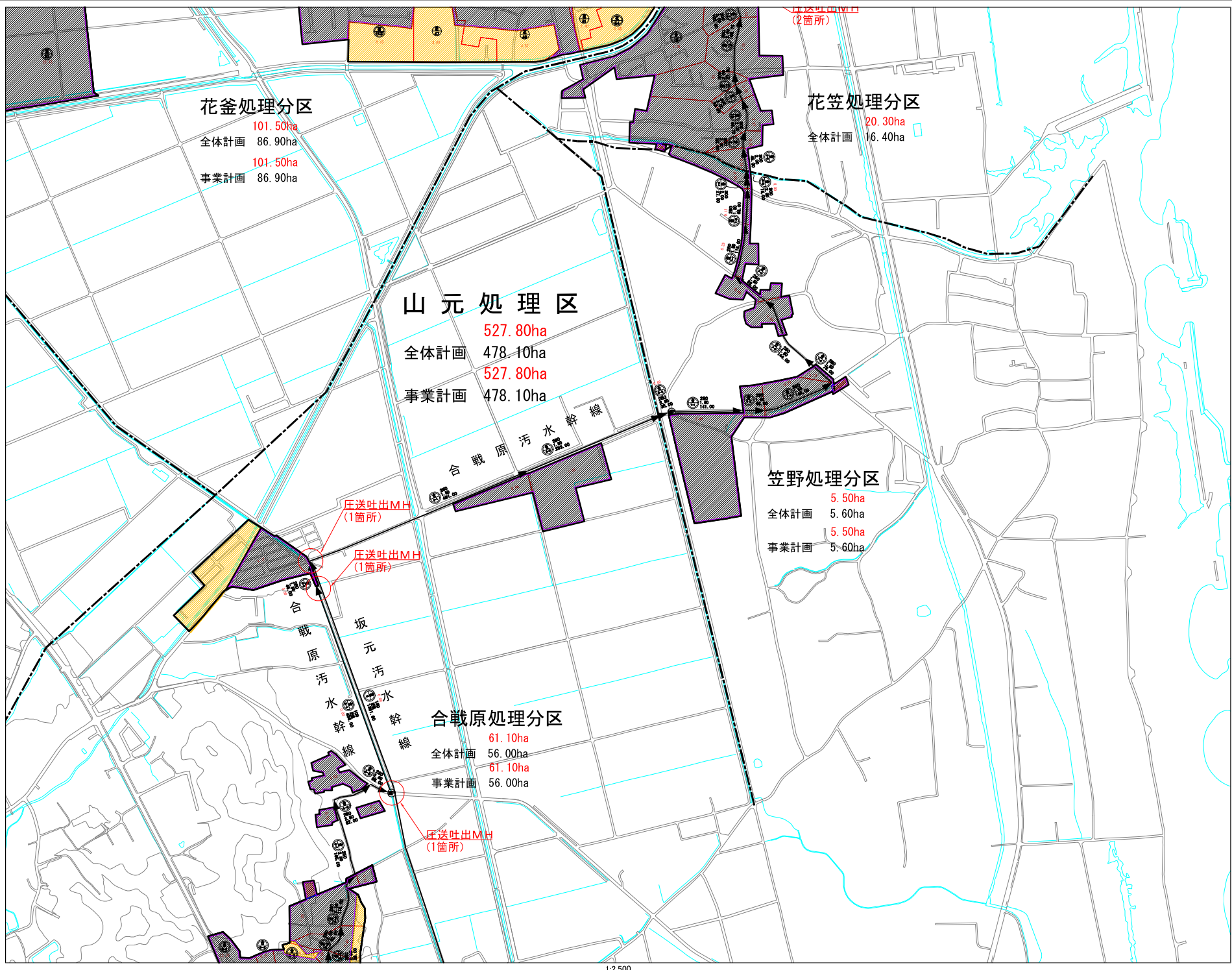
**山元処理区**  
 527.80ha  
 全体計画 478.10ha  
 527.80ha  
 事業計画 478.10ha

凡 例	
	全体計画区域界
	事業計画区域界
	事業計画区域界
	処理分区界
	汚水幹線
	幹線管渠(削除)
	汚水枝線
	区画割及び面積 (ha)
	主要管渠の管番号
	処 理 場
	マンホールポンプ
	事業計画区域
	事業計画区域(追加)
	事業計画区域(削除)
	マンホール点検箇所
	マンホール点検箇所(削除)

事業名	山元町下水道整備事業(全分水渠)	図面番号	5 / 8
排水区画割及び施設平面図	(汚水)	縮尺	1/2,500
事業主	山元町	日 付	令和4年4月

1:2,500

1	2
3	4
5	6
7	
8	



**花笠処理分区**  
 101.50ha  
 全体計画 86.90ha  
 事業計画 101.50ha  
 事業計画 86.90ha

**花笠処理分区**  
 20.30ha  
 全体計画 16.40ha

**山元処理区**  
 527.80ha  
 全体計画 478.10ha  
 事業計画 527.80ha  
 事業計画 478.10ha

**笠野処理分区**  
 5.50ha  
 全体計画 5.60ha  
 事業計画 5.50ha  
 事業計画 5.60ha

**合戦原処理分区**  
 61.10ha  
 全体計画 56.00ha  
 事業計画 61.10ha  
 事業計画 56.00ha

圧送吐出MH (1箇所)

圧送吐出MH (1箇所)

圧送吐出MH (1箇所)

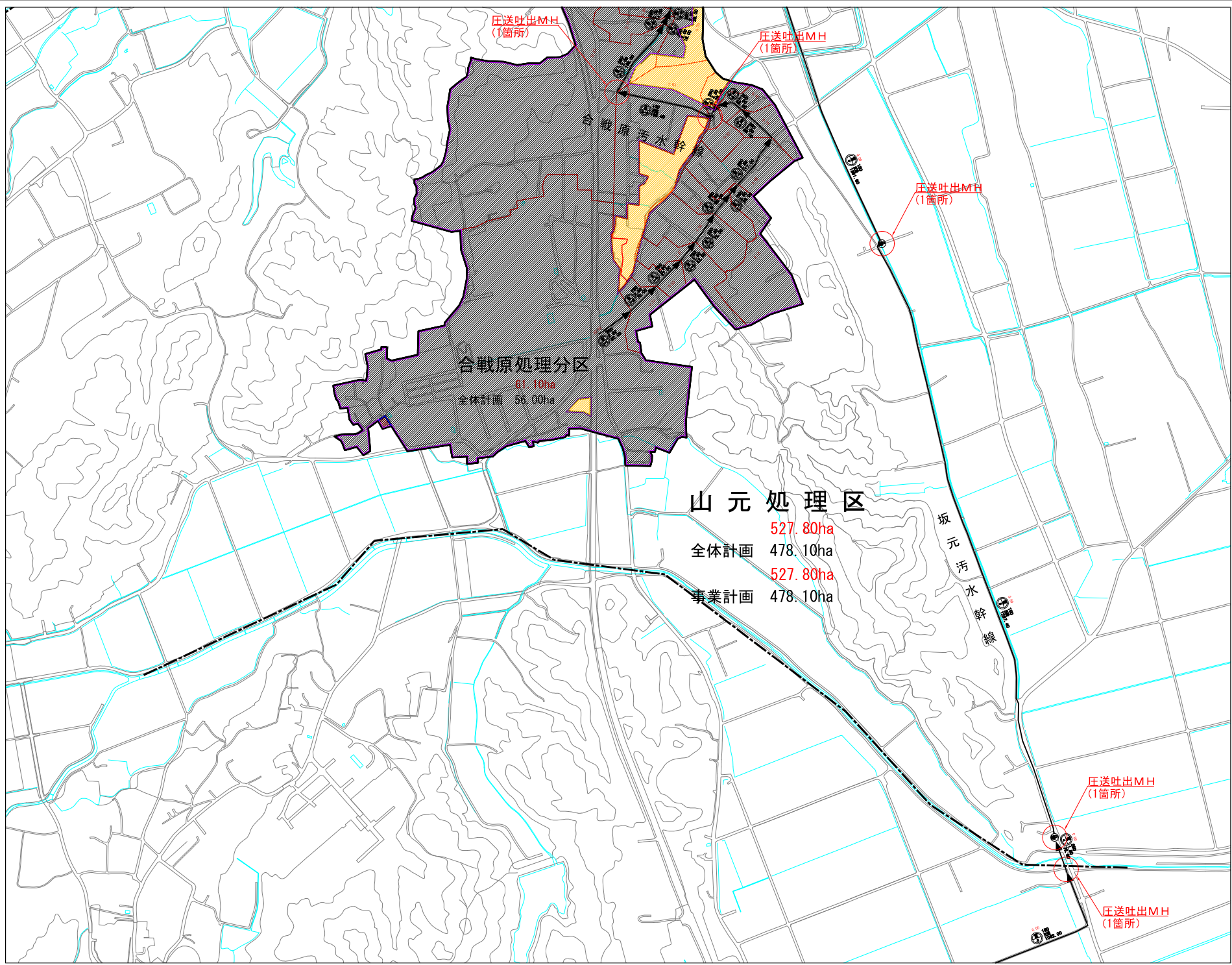
凡例

	全体計画区域界
	事業計画区域界
	処理分区界
	汚水幹線
	幹線管渠 (削除)
	汚水枝線
	区画割及び面積 (ha)
	主要管渠の管番号
	処理場
	マンホールポンプ
	事業計画区域
	事業計画区域 (追加)
	事業計画区域 (削除)
	マンホール点検箇所
	マンホール点検箇所 (削除)

事業名	山元町立環境課総合下水道事業計画	図面番号	6 / 8
排水区画割及び施設平面図 (汚水)		縮尺	S=1/2,500
		単位	
事業主	山元町	日付	令和5年4月

1:2,500

1	2
3	4
5	6
	7
	8



凡例	
	全体計画区域界
	事業計画区域界
	事業計画境界
	処理分区界
	汚水幹線
	幹線管渠(削除)
	汚水枝線
	区画割及び面積(ha)
	主要管渠の管番号
	処理場
	マンホールポンプ
	事業計画区域
	事業計画区域(追加)
	事業計画区域(削除)
	マンホール点検箇所
	マンホール点検箇所(削除)

事業名	山元町処理域健全下水道事業計画	図面番号	7/8
排水区画割及び施設平面図(汚水)		縮尺	S=1/2,500
事業主	山元町	日付	令和4年4月

1	2
3	4
5	6
	7
	8



# 山元処理区

527.80ha  
 全体計画 478.10ha  
 527.80ha  
 事業計画 478.10ha

# 坂元処理分区

101.20ha  
 全体計画 81.40ha  
 101.20ha  
 事業計画 81.40ha

坂元汚水幹線

圧送吐出MH  
(1箇所)

凡 例	
	全体計画区域界
	事業計画区域界
	事業計画区域界
	処理分区界
	汚水幹線
	幹線管渠(削除)
	汚水枝線
	区画割及び面積(ha)
	主要管渠の管番号
	処 理 場
	マンホールポンプ
	事業計画区域
	事業計画区域(追加)
	事業計画区域(削除)
	マンホール点検箇所
	マンホール点検箇所(削除)

事業名 山元町処理域全域下水処理  
 事業計画 8 / 8

排水区画割及び施設平面図  
 (汚 水) 縮 尺 1/2,500

事業主 山元町 日 付 令和8年4月

1:2,500