


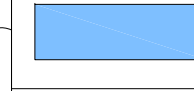




# 山元都市計画 地区計画の決定 計画図 (新坂元駅周辺地区 A=9.7ha)

番号	境界名称
21 ~ 22	道路端 (道路含む)
22 ~ 23	見通し
23 ~ 24	道路端 (道路含まず)
24 ~ 25	計画橋梁端
25 ~ 26	道路端 (道路含まず)
26 ~ 27	見通し
27 ~ 28	地番界
28 ~ 29	道路端 (道路含まず)
29 ~ 30	見通し
30 ~ 31	地番界
31 ~ 32	道路端 (道路含まず)
32 ~ 33	見通し
33 ~ 46	計画道路端 (道路含まず)
46 ~ 45	計画公園端 (公園含まず)
45 ~ 44	道路端 (道路含む)
44 ~ 43	見通し
43 ~ 42	計画道路中心
42 ~ 41	計画道路中心
41 ~ 21	見通し

番号	境界名称	番号	境界名称
1 ~ 2	見通し	15 ~ 16	道路端 (道路含む)
2 ~ 52	水路端 (水路含まず)	16 ~ 17	見通し
52 ~ 51	見通し	17 ~ 18	道路端 (道路含む)
51 ~ 50	計画道路中心	18 ~ 19	計画道路端 (道路含む)
50 ~ 49	計画道路中心	19 ~ 20	道路端 (道路含まず)
49 ~ 48	見通し	20 ~ 21	計画道路端 (道路含む)
48 ~ 47	計画交通広場用地端 (広場含む)	21 ~ 41	見通し
47 ~ 11	道路端 (道路含まず)	41 ~ 42	計画道路中心
11 ~ 12	地番界	42 ~ 43	計画道路中心
12 ~ 13	計画橋梁端	43 ~ 44	見通し
13 ~ 14	道路端 (道路含む)	44 ~ 45	計画道路端 (道路含まず)
14 ~ 1	地番界	45 ~ 46	計画公園端 (公園含む)
		46 ~ 15	道路端 (道路含まず)

番号	境界名称
3 ~ 4	見通し
4 ~ 5	道路端 (道路含む)
5 ~ 6	見通し
6 ~ 7	道路端 (道路含む)
7 ~ 8	道路端 (道路含まず)
8 ~ 9	見通し
9 ~ 10	道路端 (道路含まず)
10 ~ 47	道路端 (道路含まず)
47 ~ 48	計画交通広場用地端 (広場含まず)
48 ~ 49	見通し
49 ~ 50	計画道路中心
50 ~ 51	計画道路中心
51 ~ 52	見通し
52 ~ 3	水路端 (水路含まず)

凡 例	
	地区計画区域および地区整備計画区域
	各地区の区域界
	低層住宅地区
	公益施設等地区
	生活利便地区
	地区施設 (緑道)

